

Amtliche Bekanntmachung

Bauleitplanung der Gemeinde Vechede

**hier: 96. Änderung des Flächennutzungsplanes der Gemeinde Vechede
Bebauungsplan „ Mölderweg“, GT Denstorf
für das in der Anlage dargestellte Gebiet**

Der Verwaltungsausschuss der Gemeinde Vechede hat in seiner Sitzung am 25. Februar 2019 die Aufstellung der o. g. Bauleitpläne beschlossen.

Ziel dieser Bauleitplanung ist die bauplanungsrechtlichen Grundlagen für die Errichtung einer Kindertagesstätte mit fünf Gruppen sowie ergänzender Wohnbebauung zu schaffen.

Gemäß § 3 (1) und § 4 a (1) Baugesetzbuch erfolgt die öffentliche Darlegung der allgemeinen Ziele und Zwecke der Planung durch Auslegung der Bauleitpläne zur Einsichtnahme in der **Gemeindeverwaltung Vechede (Rathaus), Hildesheimer Straße 85, 38159 Vechede** während der Dienststunden

in der Zeit vom 18. März 2019 bis einschließlich 22. März 2019

Termine außerhalb der Sprechzeiten sollten vorher unter der Durchwahl 802-248 (Frau Helling) abgesprochen werden.

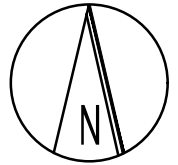
Die Planung ist auch im Internet unter <http://www.vechede.de> einsehbar.

Auf Wunsch werden der interessierten Öffentlichkeit während der Auslegungsfrist Informationen über sich wesentlich unterscheidende Lösungen sowie über die allgemeinen Ziele, Zwecke und voraussichtlichen Auswirkungen der Planung gegeben. Während dieser Zeit können Äußerungen vorgebracht bzw. bei der Gemeinde schriftlich eingereicht werden.

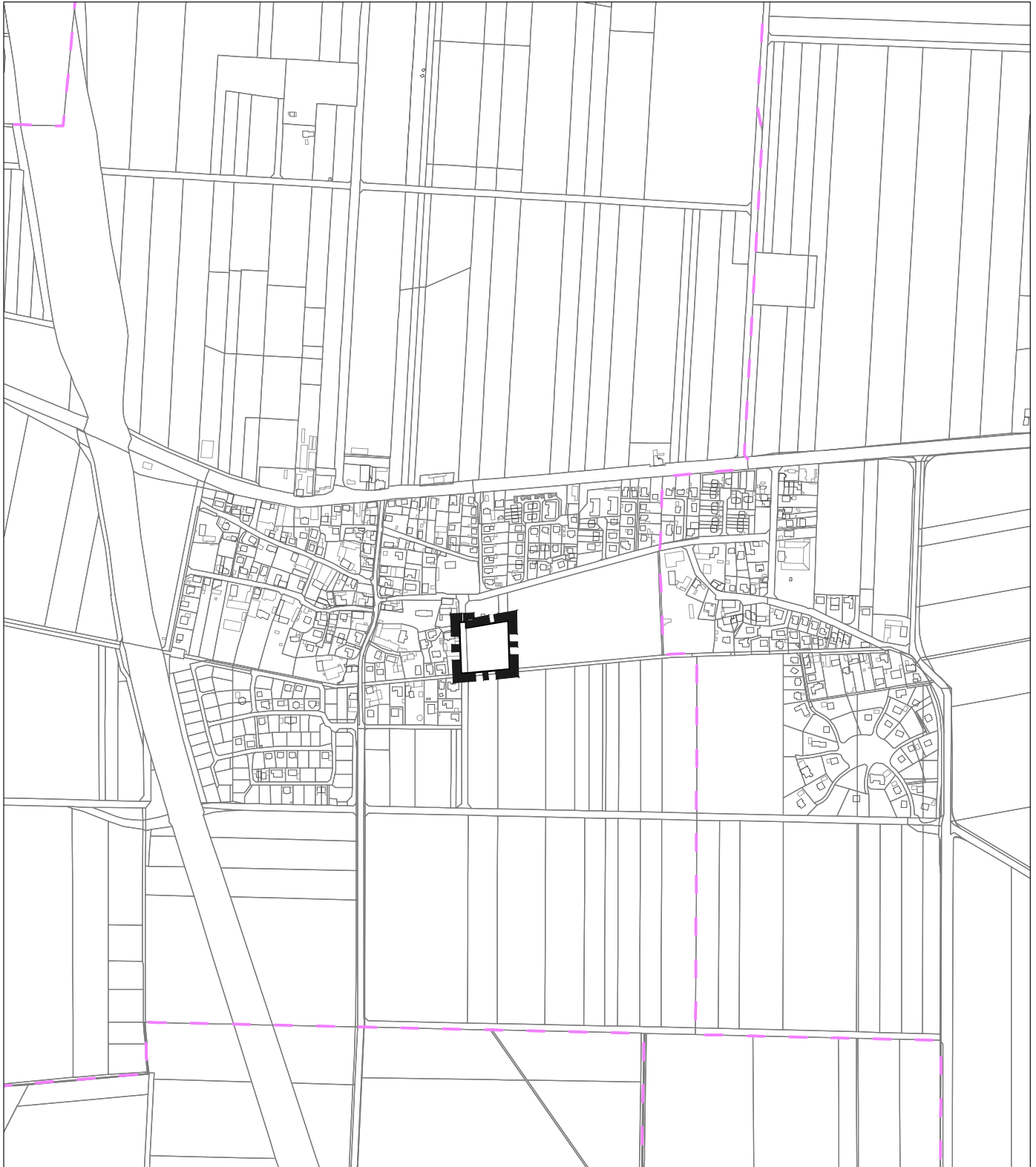
Es wird darauf aufmerksam gemacht, dass Sie mit der Abgabe einer Stellungnahme der Verarbeitung Ihrer angegebenen Daten, wie Name, Adresse und E-Mail-Adresse zustimmen. Gemäß Art. 6 Abs. 1c EU-DSGVO werden die Daten ausschließlich im Rahmen des Bebauungsplan-Verfahrens für die gesetzlich bestimmten Dokumentationspflichten und für die Informationspflicht Ihnen gegenüber genutzt.

I.V.

Schwartz-Landeck
Erste Gemeinderätin



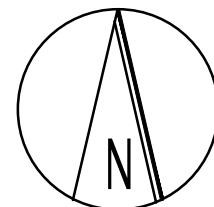
Gebietsabgrenzung



Kartengrundlage: Amtliches Liegenschaftskataster-Informationssystem
Quelle: Auszug aus den Geobasisdaten der Niedersächsischen
Vermessungs- und Katasterverwaltung, © (2016)



Der Änderungsbereich befindet sich im
Osten der bebauten Ortslage Denstorf, wie
dargestellt.

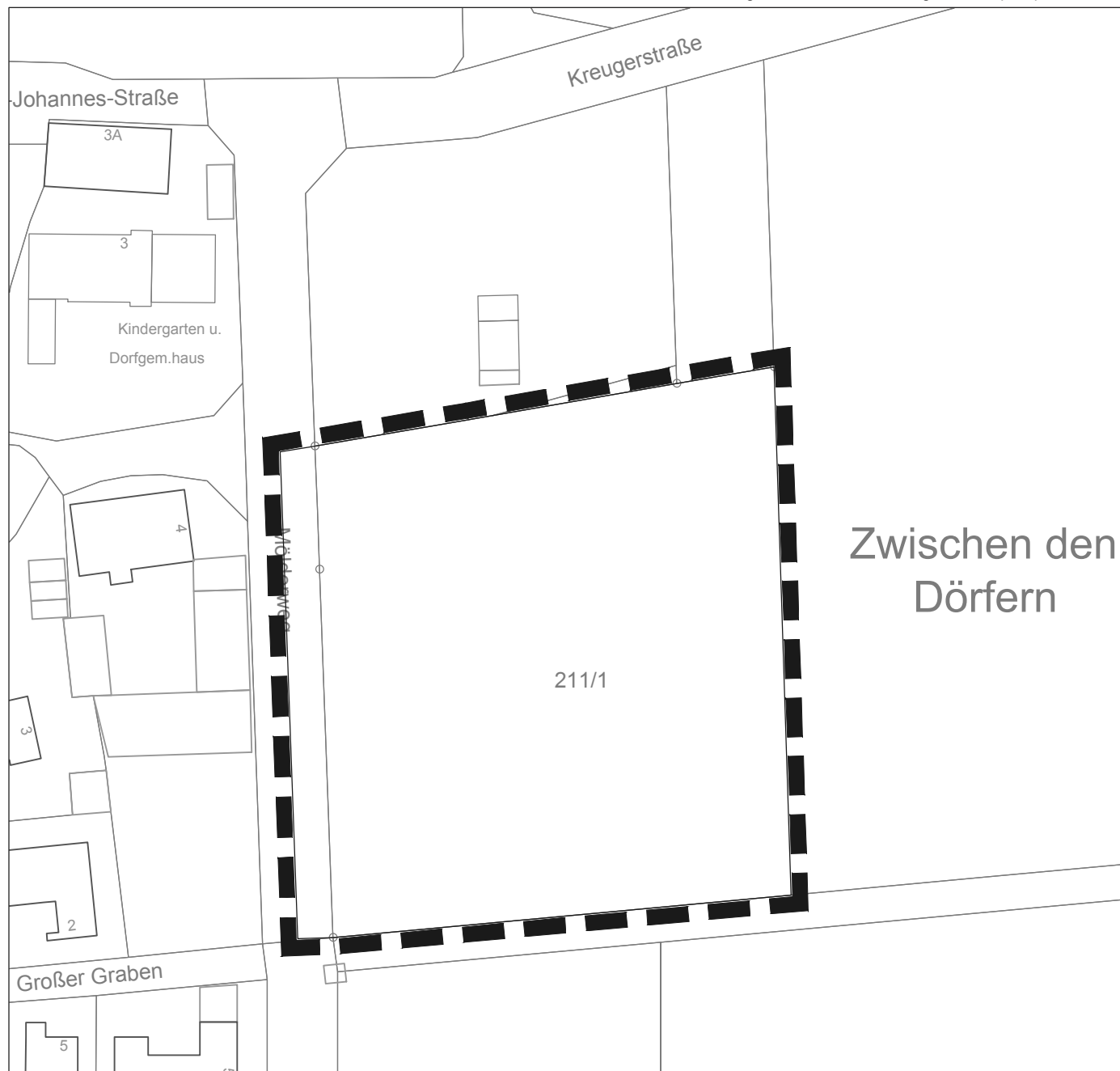


Bebauungsplan
Mölderweg

Kartengrundlage: Automatisierte Liegenschaftskarte
und Topographische Karte 1:25.000 (TK25)

Quelle: Auszug aus den Geobasisdaten der Niedersächsischen
Vermessungs- und Katasterverwaltung, © (2011)

Gebietsabgrenzung



Das Plangebiet befindet sich im Osten der bebauten Ortslage Denstorf, wie dargestellt.

@ OpenStreetMap - Mitwirkende