

Amtliche Bekanntmachung

Bauleitplanung der Gemeinde Vechede

**hier: 95. Änderung des Flächennutzungsplanes der Gemeinde Vechede
Bebauungsplan „ Schleusenstraße V“, zugl. 1. Änderung Schleusenstraße IV,
GT Wedtlenstedt
für das in der Anlage dargestellte Gebiet**

Der Verwaltungsausschuss der Gemeinde Vechede hat in seiner Sitzung am 17. Dezember 2018 die Aufstellung der o. g. Bauleitpläne beschlossen.

Ziel dieser Bauleitplanung ist die bauplanungsrechtliche Sicherung eines Bauvorhabens unter gleichzeitiger Beschränkung jedweder weiterer baulicher Entwicklung auf einer Grünfläche südlich der Schleusenstraße.

Gemäß § 3 (1) und § 4 a (1) Baugesetzbuch erfolgt die öffentliche Darlegung der allgemeinen Ziele und Zwecke der Planung durch Auslegung der Bauleitpläne zur Einsichtnahme in der **Gemeindeverwaltung Vechede (Rathaus), Hildesheimer Straße 85, 38159 Vechede** während der Dienststunden

in der Zeit vom 17. Juni 2019 bis einschließlich 21. Juni 2019


Termine außerhalb der Sprechzeiten sollten vorher unter der Durchwahl 802-248 (Frau Helling) abgesprochen werden.

Die Planung ist auch im Internet unter <http://www.vechede.de> einsehbar.

Auf Wunsch werden der interessierten Öffentlichkeit während der Auslegungsfrist Informationen über sich wesentlich unterscheidende Lösungen sowie über die allgemeinen Ziele, Zwecke und voraussichtlichen Auswirkungen der Planung gegeben. Während dieser Zeit können Äußerungen vorgebracht bzw. bei der Gemeinde schriftlich eingereicht werden.

Es wird darauf aufmerksam gemacht, dass Sie mit der Abgabe einer Stellungnahme der Verarbeitung Ihrer angegebenen Daten, wie Name, Adresse und E-Mail-Adresse zustimmen. Gemäß Art. 6 Abs. 1c EU-DSGVO werden die Daten ausschließlich im Rahmen des Bebauungsplan-Verfahrens für die gesetzlich bestimmten Dokumentationspflichten und für die Informationspflicht Ihnen gegenüber genutzt.

Werner
Bürgermeister



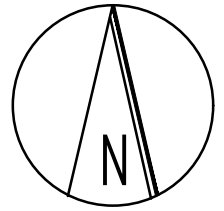
Gebietsabgrenzung



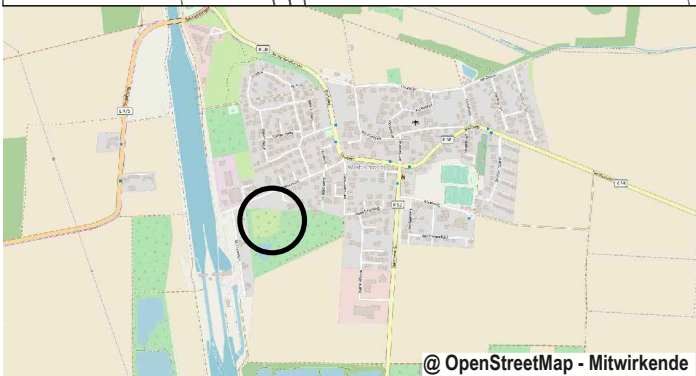
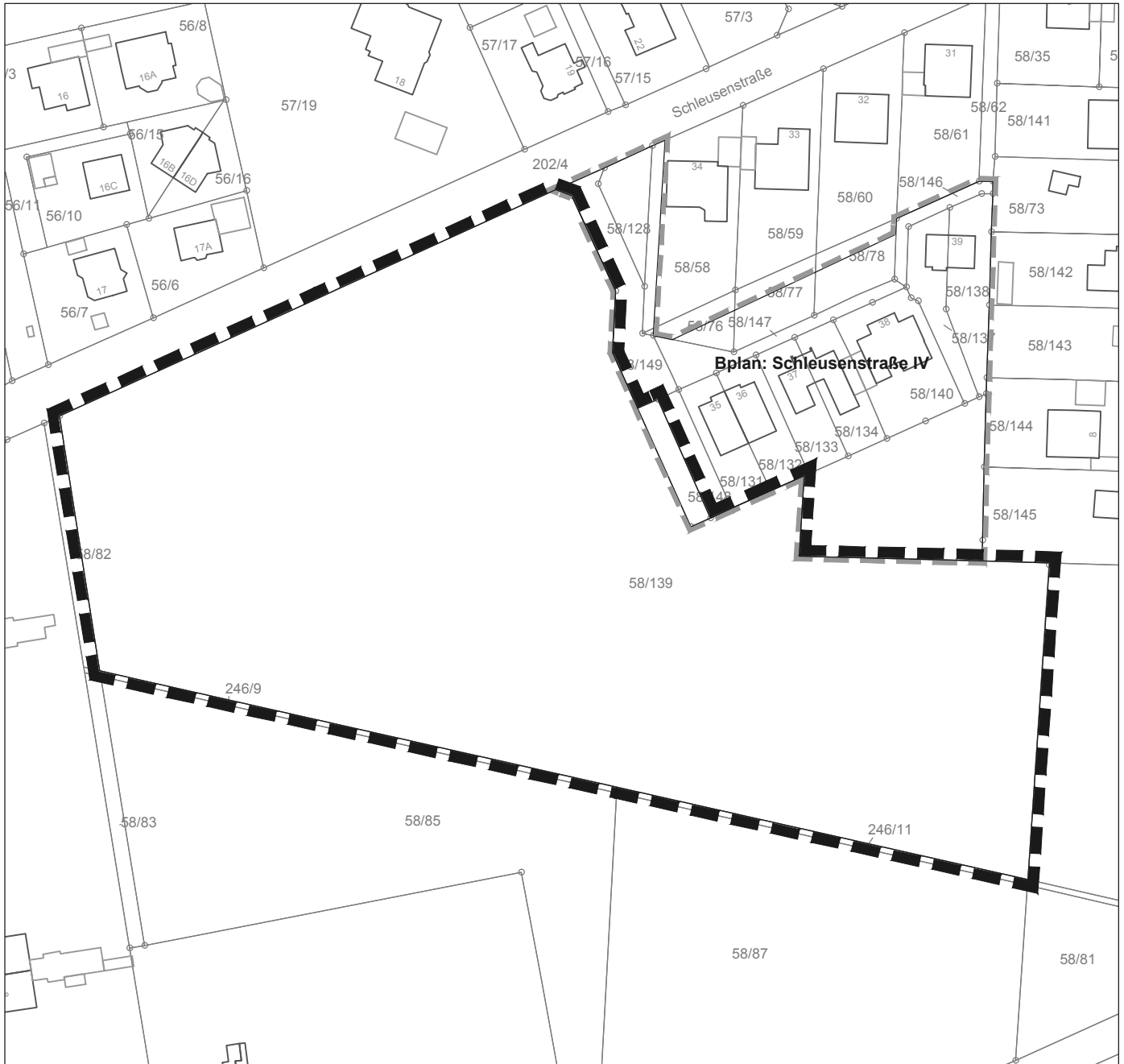
Kartengrundlage: Amtliches Liegenschaftskataster-Informationssystem
Quelle: Auszug aus den Geobasisdaten der Niedersächsischen
Vermessungs- und Katasterverwaltung, © (2016)



Der Änderungsbereich befindet sich im Westen der bebauten Ortslage Wedtlenstedt, wie dargestellt.



Gebietsabgrenzung



Das Plangebiet befindet sich im Westen der bebauten Ortslage Wedtlenstedt, wie dargestellt.