

### Amtliche Bekanntmachung

#### **Bauleitplanung der Gemeinde Vechele**

**hier: 97. Änderung des Flächennutzungsplanes der Gemeinde Vechele  
Bebauungsplan „Hüttenstraße“, GT Vallstedt  
für das in der Anlage dargestellte Gebiet**

Der Verwaltungsausschuss der Gemeinde Vechele hat in seiner Sitzung am 25. Februar 2019 die Aufstellung der o. g. Bauleitpläne beschlossen.

Ziel dieser Bauleitplanung ist die bauplanungsrechtlichen Grundlagen für die Errichtung eines Reiterhofes mit Reitunterricht und Pensionspferden zu schaffen.

Gemäß § 3 (1) und § 4 a (1) Baugesetzbuch erfolgt die öffentliche Darlegung der allgemeinen Ziele und Zwecke der Planung durch Auslegung der Bauleitpläne zur Einsichtnahme in der **Gemeindeverwaltung Vechele (Rathaus), Hildesheimer Straße 85, 38159 Vechele** während der Dienststunden

**in der Zeit vom 09. September 2019 bis einschließlich 13. September 2019.**


Termine außerhalb der Sprechzeiten sollten vorher unter der Durchwahl 802-261 (Herrn Grabsch) abgesprochen werden.

Die Planung ist auch im Internet unter <http://www.vechele.de> einsehbar.

Auf Wunsch werden der interessierten Öffentlichkeit während der Auslegungsfrist Informationen über sich wesentlich unterscheidende Lösungen sowie über die allgemeinen Ziele, Zwecke und voraussichtlichen Auswirkungen der Planung gegeben. Während dieser Zeit können Äußerungen vorgebracht bzw. bei der Gemeinde schriftlich eingereicht werden.

Es wird darauf aufmerksam gemacht, dass Sie mit der Abgabe einer Stellungnahme der Verarbeitung Ihrer angegebenen Daten, wie Name, Adresse und E-Mail-Adresse zustimmen. Gemäß Art. 6 Abs. 1c EU-DSGVO werden die Daten ausschließlich im Rahmen der Bauleitplan-Verfahren für die gesetzlich bestimmten Dokumentationspflichten und für die Informationspflicht Ihnen gegenüber genutzt.

Werner  
Bürgermeister



**Gebietsabgrenzung**




Kartengrundlage: Amtliches Liegenschaftskataster-Informationssystem  
Quelle: Auszug aus den Geobasisdaten der Niedersächsischen  
Vermessungs- und Katasterverwaltung, © (2016)



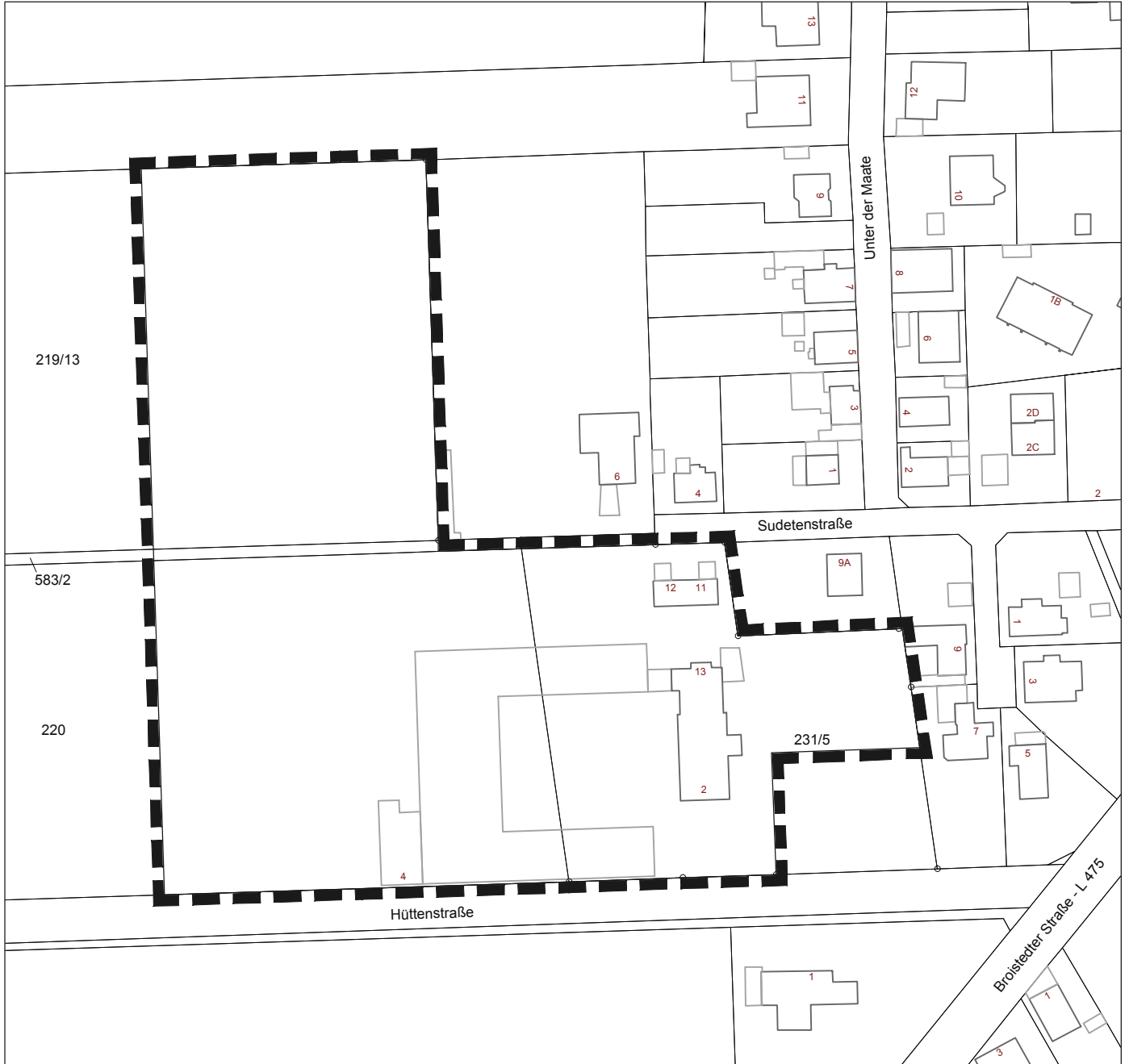
Der Änderungsbereich befindet sich im  
Südwesten der bebauten Ortslage Vallstedt,  
wie dargestellt.



Bebauungsplan  
**Hüttenstraße**

Kartengrundlage: Amtliches Liegenschaftskataster-Informationssystem  
und Topographische Karte 1:25.000 (TK25)  
Quelle: Auszug aus den Geobasisdaten der Niedersächsischen  
Vermessungs- und Katasterverwaltung, © (2016) 

**Gebietsabgrenzung**



@ OpenStreetMap - Mitwirkende

Das Plangebiet befindet sich im Südwesten der bebauten Ortslage Vallstedt, wie dargestellt.